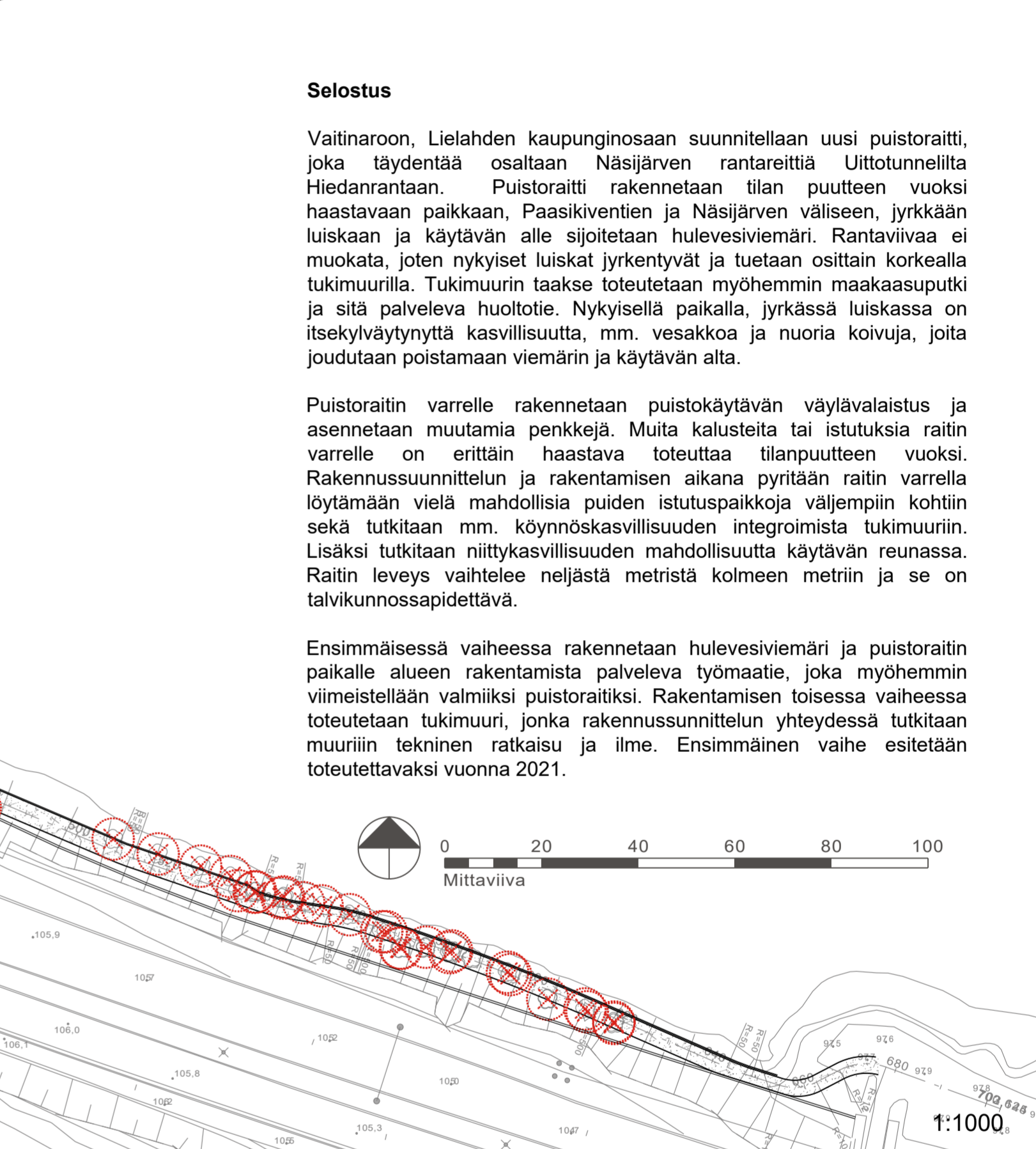
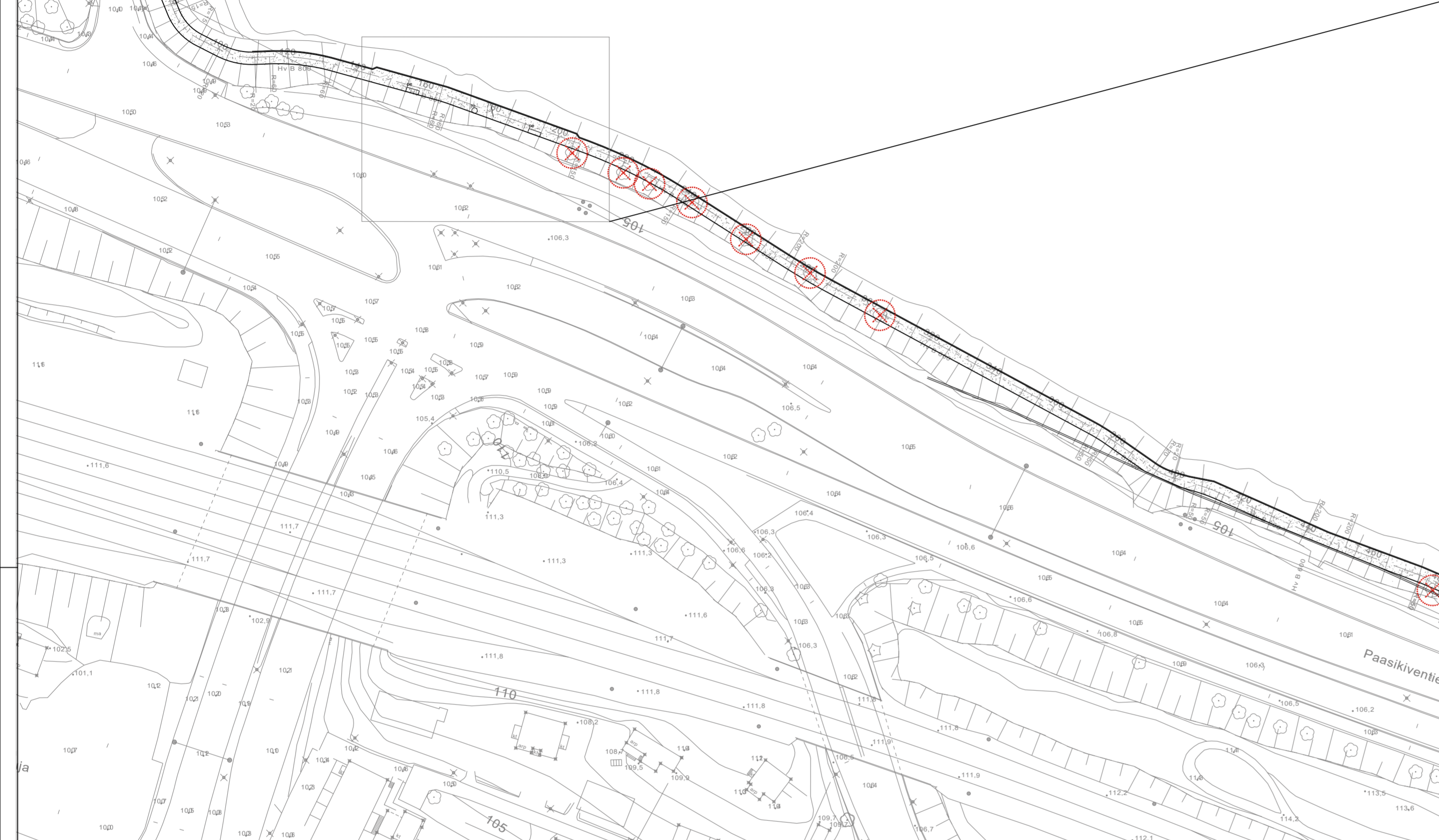
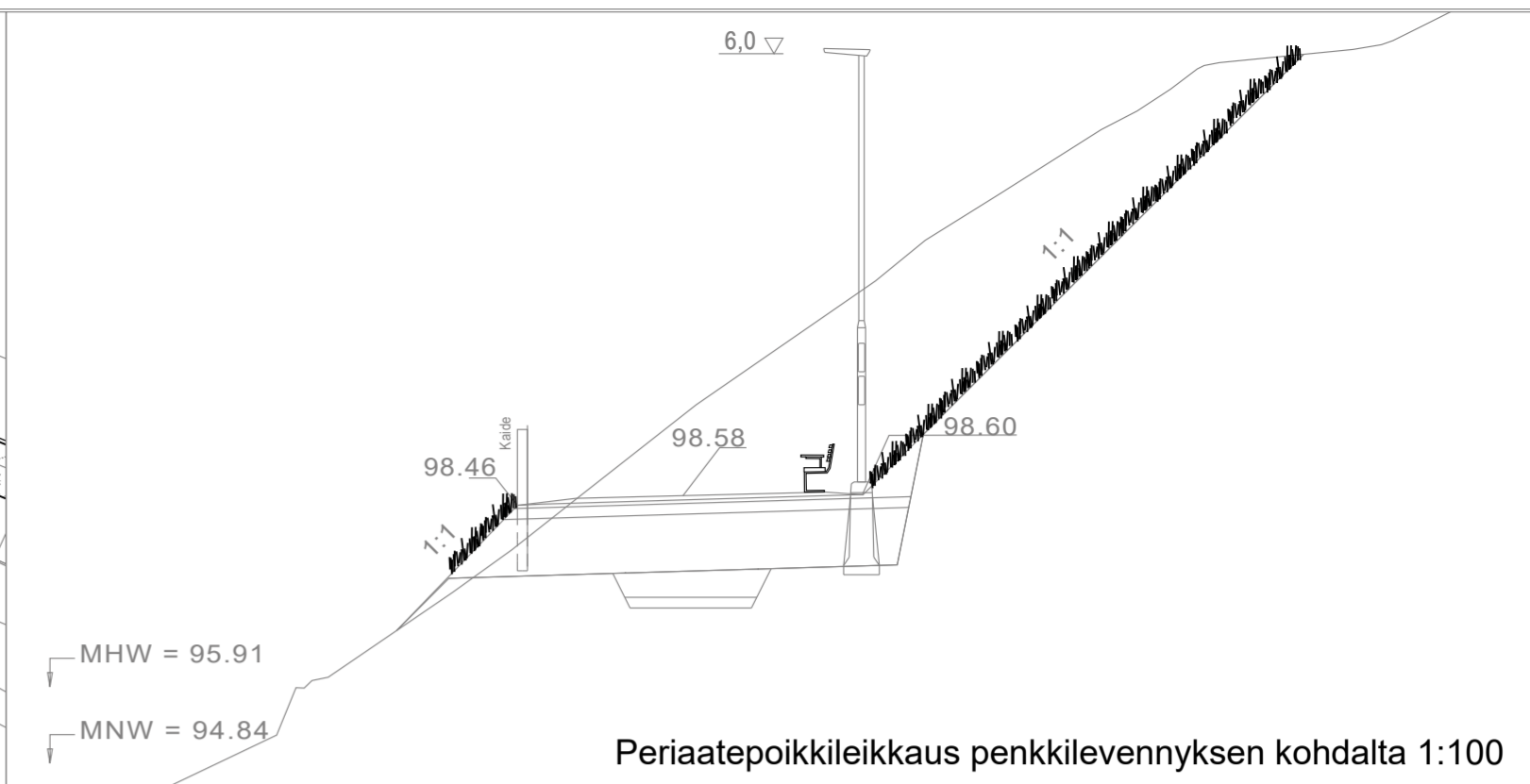
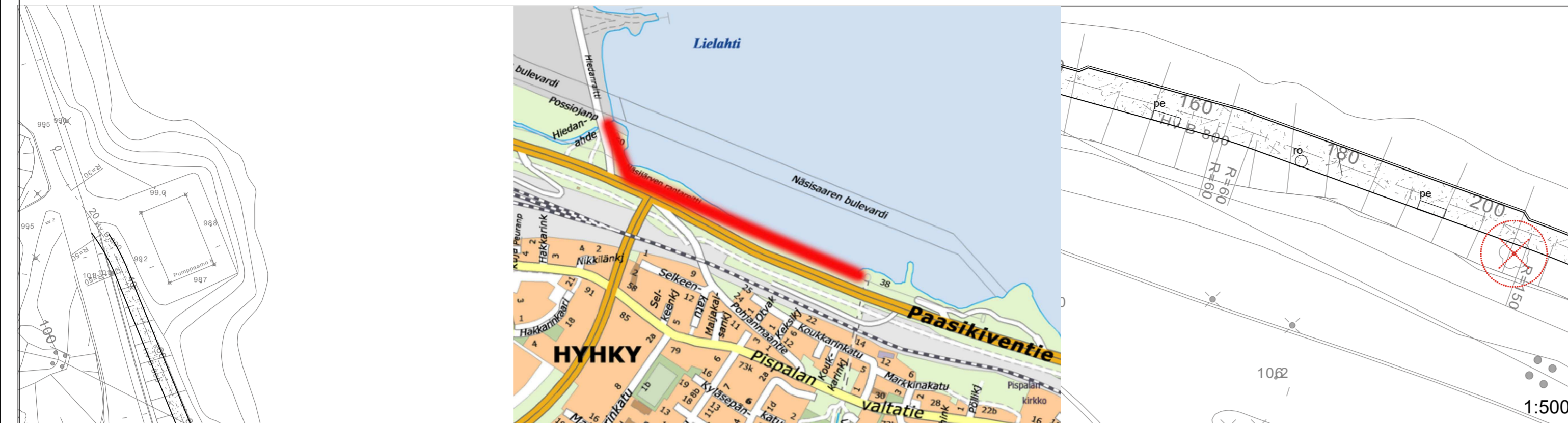


Vaitinaron puistoraitin yleissuunnitelma


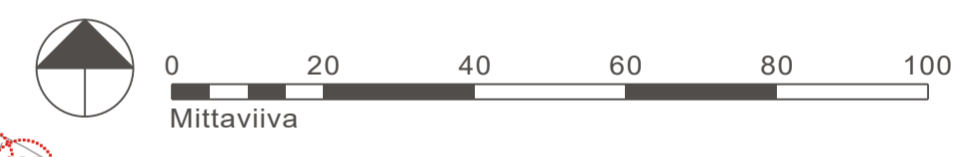


Selostus

Vaitinaron, Lielahten kaupunginosaan suunnitellaan uusi puistoraitti, joka täydentää osaltaan Näsijärven rantareittiä Uittotunnelilta Hiedanrantaan. Puistoraitti rakennetaan tilan puutteen vuoksi haastavaan paikkaan, Paasikiventien ja Näsijärven väliseen, jyrkkään luiskaan ja käytävän alle sijoitetaan hulevesiviemäri. Rantaviivaa ei muokata, joten nykyiset luiskat jyrkentyvät ja tuetaan osittain korkealla tukimuurilla. Tukimuurin taakse toteutetaan myöhemmin maakaasuputki ja sitä palveleva huoltotie. Nykyisellä paikalla, jyrkässä luiskassa on itsekylväytynyttä kasvillisuutta, mm. vesakkoa ja nuoria koivuja, joita joudutaan poistamaan viemärin ja käytävän alta.

Puistoraitin varrelle rakennetaan puistokäytävän väylävalaistus ja asennetaan muutamia penkkejä. Muita kalusteita tai istutuksia raitin varrelle on erittäin haastava toteuttaa tilanpuutteen vuoksi. Rakennussuunnittelun ja rakentamisen aikana pyritään raitin varrella löytämään vielä mahdollisia puiden istutuspaikkoja väljempiin kohtiin sekä tutkitaan mm. köynnöskasvillisuuden integroimista tukimuuriin. Lisäksi tutkitaan niittykasvillisuuden mahdollisuutta käytävän reunassa. Raitin leveys vaihtelee neljästä metristä kolmeen metriin ja se on talvikunnossapidettävä.

Ensimmäisessä vaiheessa rakennetaan hulevesiviemäri ja puistoraitin paikalle alueen rakentamista palveleva työmaatie, joka myöhemmin viimeistellään valmiiksi puistoraitiksi. Rakentamisen toisessa vaiheessa toteutetaan tukimuurit, jonka rakennussuunnittelun yhteydessä tutkitaan muihin tekniin ratkaisu ja ilme. Ensimmäinen vaihe esitetään toteutettavaksi vuonna 2021.



MERKKIEN SELITYS

- yhdistetty tie- ja kevytkäide, korkeus 1100 mm
- oleva tukimuurit
- puistokäytävä
- poistuva lehtipuu
- uusi ros./penkki
- kivituhkapäällyste

Tässä suunnitelmassa on käytetty ETRS-GK24/N2000 taso- ja korkeuskoordinaatistoa

TAMPERE
KAUPUNKIYMPÄRISTÖN PALVELUALUE

Kaupunkiympäristön suunnittelu

VAITINARON PUISTORAITTI

VIHERSUUNNITELMA

ASEMPIIRUSTUS 1:1000, TARKENNOS 1:500
PITUUSLEIKKAUS 1:2000
PERIAATEPOIKKILEIKKAUS 1:100

Ylan päätös:	
Suunnittelupäätöksen päätös:	/ §
Piirt.	AL
Suunn.	AL
Tark.	NIMI
Hyy.	NIMI
Pvm.	31.5.2021
VIRE n:o	
Muutos pvm.	PÄIVÄMÄÄRÄ
Korvaa	PIIR.N.O
Suunn.	NIMI
Piir.n:o	18/21406/2

Puistoraitin pituusleikkaus 1:2000